

Alberghi

Ristoranti

Siti turistici

Traffico

Meteo



ViaMichelin

Percorso stampato il 29/03/2016

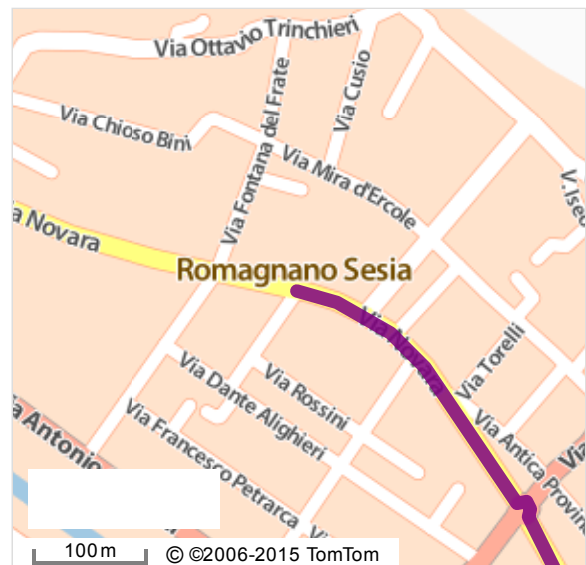
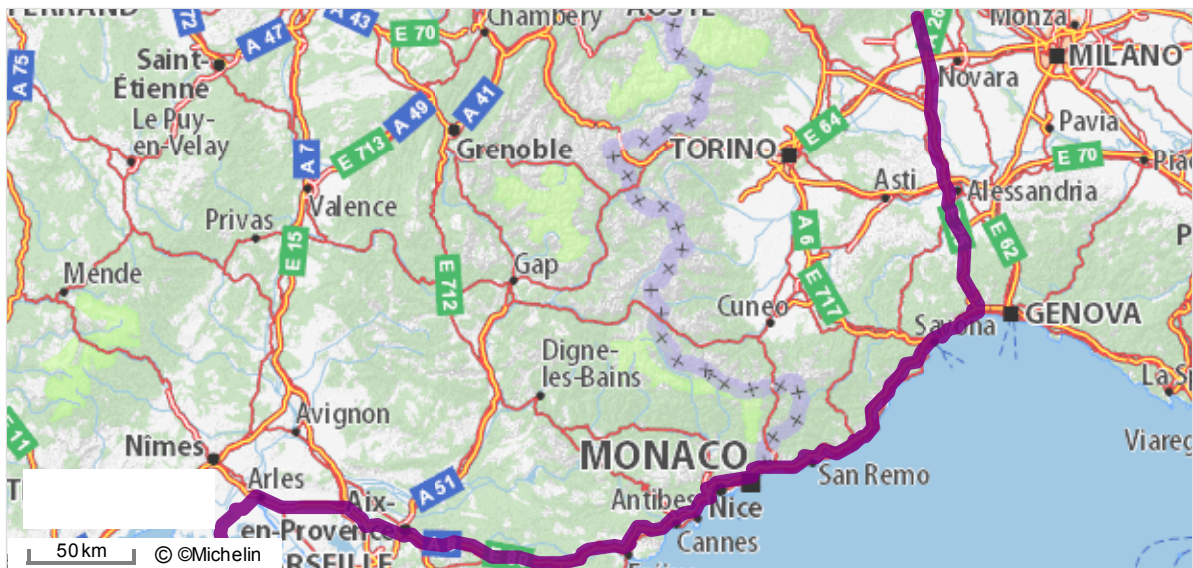
Foglio di viaggio del tuo percorso:

Saintes-Maries-de-la-Mer → Romagnano Sesia -  
A8 A10

**Distanza** 608 km di cui 567 km su autostrada

**Tempo** 06h33 di cui 05h47 su autostrada  
07h01 di cui 28 mn traffico partendo alle 8h01

**Costo stimato** 114.89 € di cui pedaggio 55.10 €, carburante 59.79 €



A

**Partenza: Saintes-Maries-de-la-Mer, Place Mireille****Uscire da Saintes-Maries-de-la-Mer**Continuare su: **D570 / Avenue de la République**

0.4 km

 Limite di velocità di 30 km/h

0.9 km 00h02

 Limite di velocità di 50 km/h

Uscita Saintes-Maries-de-la-Mer

**2 km 00h03**

2.5 km 00h04

 **D570**Continuare su: **D570** Curva a destra

8.5 km 00h09

Continuare su: **D570**

11 km 00h12

 D570 Zona pericolosa (90 km/h)

17 km 00h17

 Continuare a destra : **D570****34 km 00h32**

35 km 00h34

**Attraversare Arles** Alla rotonda, Rond-Point Maurice Étienne, prendere la 2° uscita:  
**D570 / Route des Saintes Maries**

Uscita Arles

**35 km 00h35**

38 km 00h38

Alla rotonda, prendere la 1° uscita: **N113 / E80** in direzione di: **N113** **E80** **N113**

**ARLES-CENTRE**  
**AIX-EN-PROVENCE**  
**MARSEILLE**  
**AVIGNON**

**55 km 00h49** N113 / E80 (Arles) Zona pericolosa (110 km/h)

57 km 00h51

Continuare su: **A54 / E80** **A54** Saint-Martin-de-Crau: Ritirare il biglietto

71 km 00h58

 **E80**Passaggio in prossimità di **Salon-de-Provence****79 km 01h03**





















85 km 01h06

Girare a destra : **A7 / E714 / E80** in direzione di: **A7** **E714** **E80**  **A7**  **E714**




**AIX-EN-PROVENCE**  
**TOULON**  
**NICE**  
 **MARIGNANE**  
**BERRE-L'ETANG**  
**MARSEILLE**

91 km 01h10

 Lançon: Pedaggio: 4.40 EUR**91 km 01h10** Discesa pericolosa di 0.5 km

		In prossimità di <b>Aix-en-Provence</b> , Continuare su: <b>A8 / E80</b> 
108 km 01h20		 A8 / E80 (Aix-en-Provence) Zona pericolosa (110 km/h)
120 km 01h27		 La Barque: Ritirare il biglietto
175 km 02h00		Stai guidando da oltre 2 ore..fai una pausa!
183 km 02h04		 Discesa pericolosa di 0.5 km
187 km 02h06		 Discesa pericolosa di 0.5 km
190 km 02h08		 A8 / E80 Zona pericolosa (130 km/h)
224 km 02h27		 Fréjus: Pedaggio: 14.40 EUR
235 km 02h33		 A8 / E80 Zona pericolosa (110 km/h)
239 km 02h36		 A8 / E80 Zona pericolosa (110 km/h)
240 km 02h36		 Discesa pericolosa di 0.7 km
250 km 02h43		Passaggio in prossimità di <b>Cannes</b>
262 km 02h51		Passaggio in prossimità di <b>Antibes</b>
263 km 02h52		 Antibes: Pedaggio: 3.00 EUR
264 km 02h52		 Discesa pericolosa di 0.6 km
267 km 02h54		 A8 / E80 (Biot) Zona pericolosa (110 km/h)
272 km 02h58		Passaggio in prossimità di <b>Nice</b>
281 km 03h04		 Nice Saint-Isidore: Pedaggio: 1.50 EUR
285 km 03h07		 A8 / E74 / E80 (Nice) Zona pericolosa (90 km/h)
299 km 03h19		 La Turbie: Pedaggio: 2.40 EUR
303 km 03h21		 <b>Tunnel de l'Arme</b>
305 km 03h22		Passaggio in prossimità di <b>Menton</b>
<b>315 km 03h29</b>		

---

		Continuare su: <b>A10 / E80</b> 
		
<b>315 km 03h29</b>		

---

		<b>Ingresso in territorio italiano</b>
319 km 03h32		Confine di Stato: Ritirare il biglietto
319 km 03h32		<b>Galleria del Monte</b>
321 km 03h34		<b>Galleria Siestro</b>
332 km 03h40		Passaggio in prossimità di <b>San Remo</b>
342 km 03h48		<b>Galleria Poggio</b>
361 km 04h00		Stai guidando da oltre 2 ore..fai una pausa!
367 km 04h04		<b>Galleria Gorleri</b>
375 km 04h09		<b>Colle Dico</b>
383 km 04h14		<b>Vallon d'Arme</b>
407 km 04h27		<b>Galleria Montegrosso</b>
411 km 04h30		<b>Galleria Rocca Carpanea</b>
415 km 04h32		<b>Galleria Orco</b>
418 km 04h34		Discesa pericolosa di 0.6 km
420 km 04h35		Discesa pericolosa di 0.6 km
421 km 04h36		<b>Galleria Fornaci</b>
430 km 04h42		<b>Galleria Bricco</b>
459 km 05h03		A10 / E80 Autovelox fisso (90 km/h)
<b>460 km 05h03</b>		



A26

In prossimità di **Genova**, Girare a sinistra : **A26** in direzione di:

A26 - ALESSANDRIA  
E25 - A7 - MILANO

463 km 05h06		A26 / E25 (Galleria Manfreida) Safety tutor (velocità media) (110 km/h)
474 km 05h13		A26 / E25 Safety tutor (velocità media) (130 km/h)
481 km 05h17		A26 / E25 Safety tutor (velocità media) (110 km/h)
489 km 05h21		A26 / E25 Safety tutor (velocità media) (130 km/h)
519 km 05h38		Passaggio in prossimità di <b>Alessandria</b>
559 km 06h00		Stai guidando da oltre 2 ore..fai una pausa!
604 km 06h25		Prendere l'uscita in direzione:

 **ROMAGNANO SESIA-GHEMME**

**ROMAGNANO SESIA  
GHEMME**

605 km 06h26		0.2 km di limite di velocità di 30 km/h
605 km 06h27		Ghemme/Romagnano Sesia: Pedaggio: 29.40 EUR
605 km 06h27		Curva a destra
<b>606 km 06h27</b>		

SP299


Alla rotonda, prendere la 2° uscita: **SP299** in direzione di:

**ROMAGNANO SESIA**

606 km 06h27		0.2 km di limite di velocità di 50 km/h
<b>606 km 06h27</b>		

### Entrare in Romagnano Sesia

606 km 06h28

 Alla rotonda, Via Novara, prendere la 2° uscita: **SP299 / Via Novara**

606 km 06h29

 Limite di velocità di 50 km/h

607 km 06h30

 Alla rotonda, Via Novara, prendere la 2° uscita: **SP299 / Via Novara**

608 km 06h33

B

### Arrivo: Romagnano Sesia, Via Novara

Una volta al mese e prima di ogni lungo tragitto, verifica la pressione degli pneumatici a freddo.



<hr/> <hr/>	
-------------	---